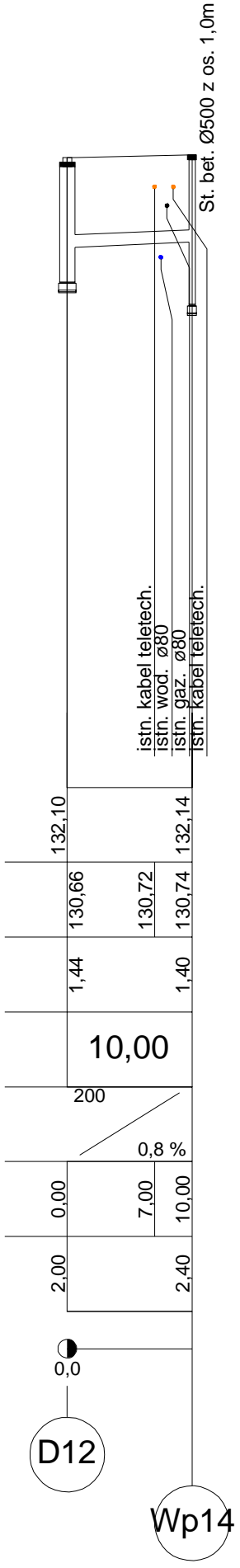
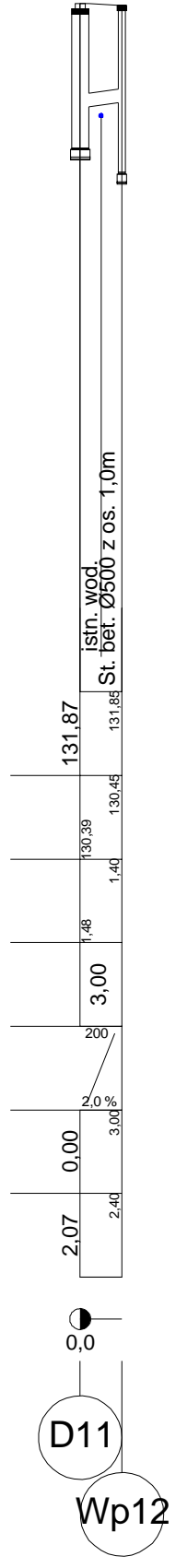
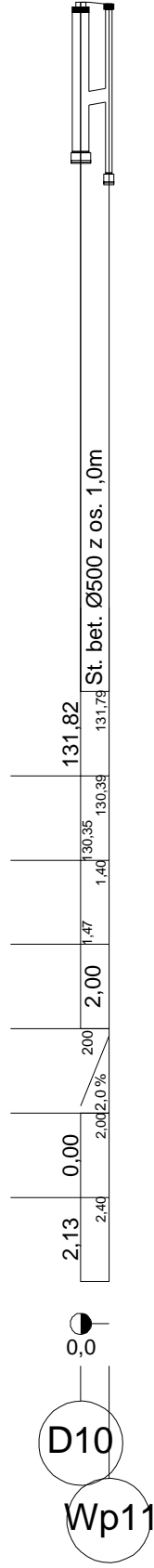
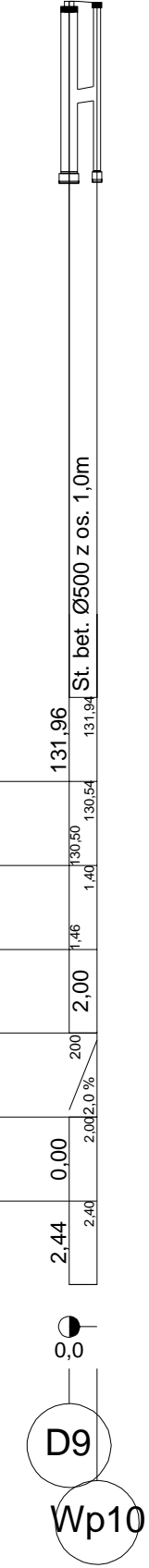
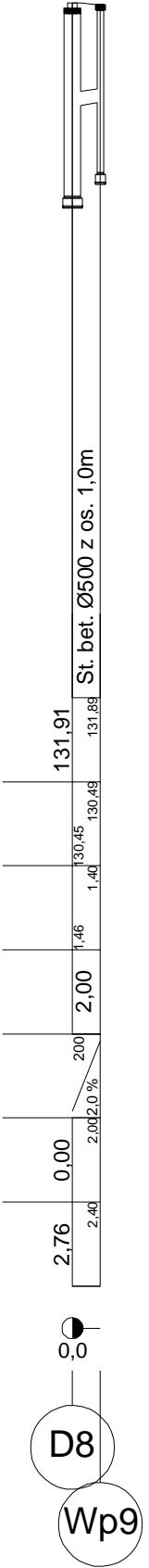
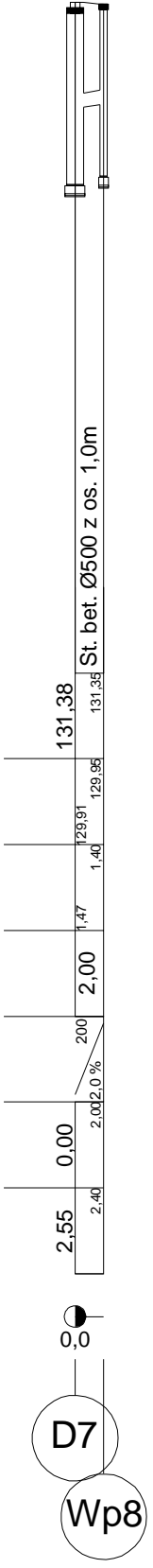
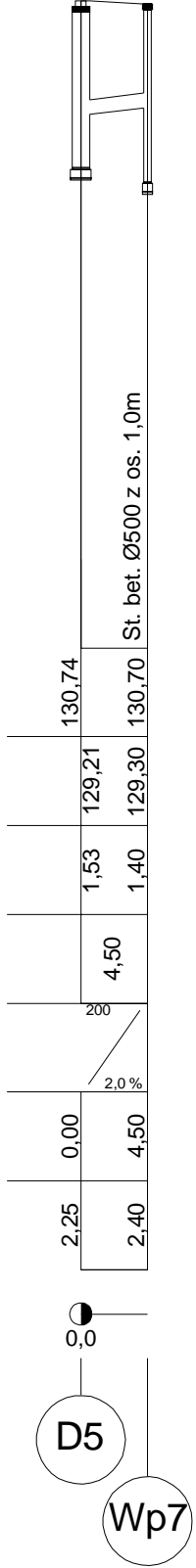
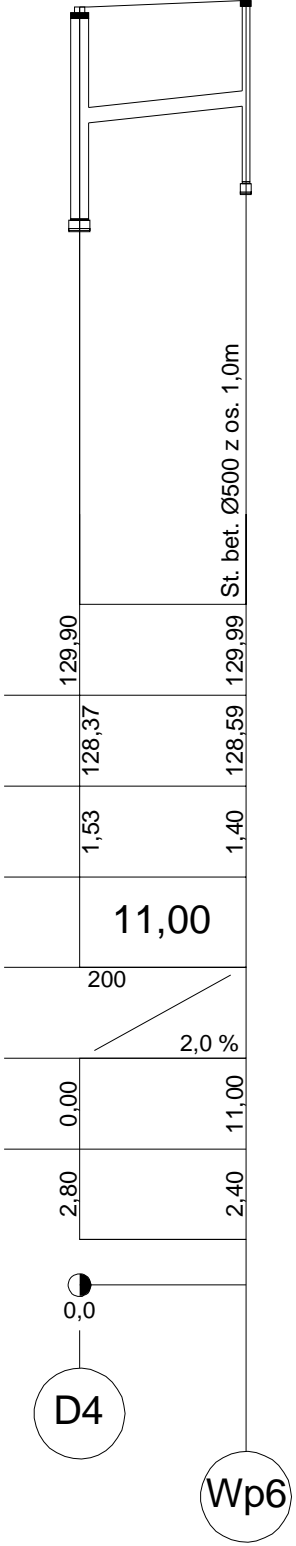
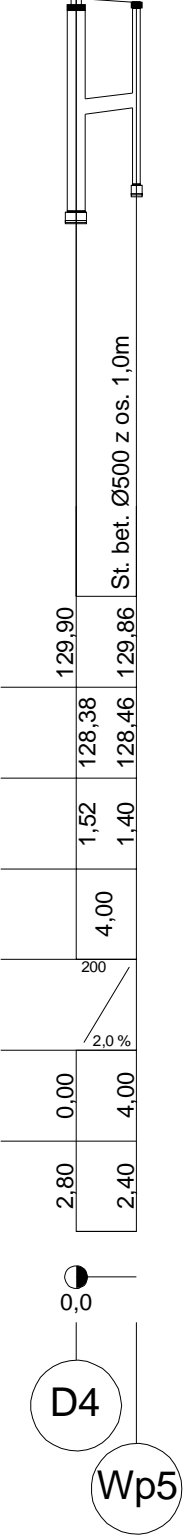
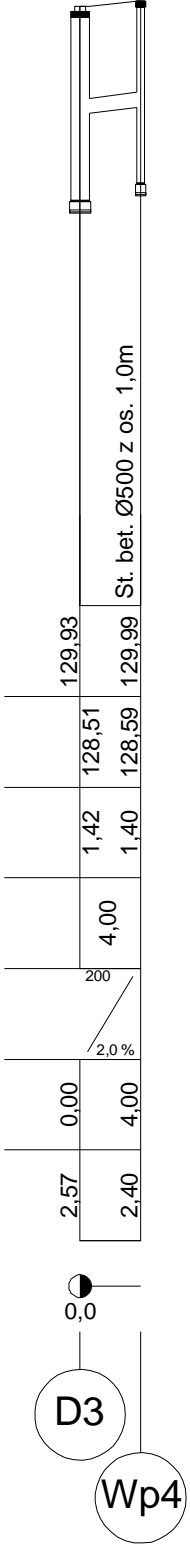
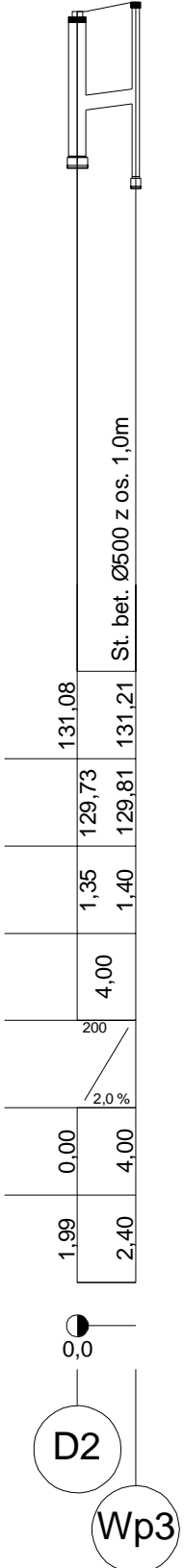
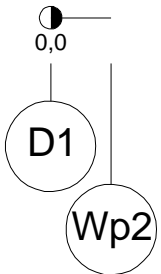


Poziom porównawczy 122,00 m n.p.m.

Rzędna terenu projektowanego	133.53
Rzędna dna kanału	132.21 132.29
Zagłębienie dna kanału [m]	1.32 1.40
Odległości [m]	4.00
Średnice, materiał	200
Spadek 2.0 %	
Długość trasy [m]	0.00 4.00
Zagłębienie dna studzienki	2.72 2.40



BPT Sp. z o.o. Bartąg, ul. Tęczowy Las 2b/77 10-687 Olsztyn		
Zamawiający: Gmina Miasto Mrągowo ul. Królewiecka 60A 11-700 Mrągowo		
Nazwa zadania: Przebudowa drogi ulicy Widok w Mrągowie		
Tytuł rysunku: Profil podłużny kanalizacji deszczowej		
Projektant: br. sanitarna	mgr inż. Bartosz Szewczyk upr. bud. WAM/0023/POOS/08	
Sprawdzający: br. sanitarna	mgr inż. Grzegorz Jakub Kowalewski upr. bud. WAM/0022/POOS/08	
Data: 09.2016 r.	Skala: 1:100/500	Nr rysunku: 2/2